

Администрация Пермского муниципального округа Пермского края
Комитет имущественных отношений

РАСПОРЯЖЕНИЕ

04.05.2023

№ 937

О внесении изменений в распоряжение комитета имущественных отношений администрации Пермского муниципального района от 14.06.2022 № 2427 «Об установлении публичного сервитута на часть земельных участков»

В соответствии со ст. 23, гл. V.7 Земельного кодекса Российской Федерации, Федеральным законом от 25.10.2001 № 137-ФЗ «О введении в действие Земельного кодекса Российской Федерации», пп. 3.2.5 п. 3.2 разд. 3 Положения о комитете имущественных отношений администрации Пермского муниципального округа, утвержденного решением Думы Пермского муниципального округа Пермского края от 29.11.2022 № 48, на основании ходатайства открытого акционерного общества «Межрегиональная распределительная сетевая компания Урала» (ИНН 6671163413, ОГРН 1056604000970) (далее - ОАО «МРСК Урала») от 27.03.2023 № 3131:

1. Внести в распоряжение Комитета имущественных отношений администрации Пермского муниципального района от 14.06.2022 № 2427 «Об установлении публичного сервитута на часть земельных участков» следующее изменение:

1.1. Пункт 1 читать в новой редакции: «1. Установить в интересах ОАО «МРСК Урала» публичный сервитут общей площадью 6373 кв.м. на часть земельных участков:

- с кадастровым номером 59:32:1760001:1130, расположенный по адресу: Пермский край, р-н Пермский, с.п. Савинское, д. Большое Савино, пер. Гляденовский, з/у 5А;

- с кадастровым номером 59:32:1760001:1212, расположенный по адресу: Пермский край, р-н Пермский, с.п. Савинское, д. Большое Савино, ул. Засолочная, участок № 8/1;

- с кадастровым номером 59:32:1760001:1213, расположенный по адресу: Пермский край, р-н Пермский, с.п. Савинское, д. Большое Савино, ул. Засолочная, 8/3;
- с кадастровым номером 59:32:1760001:1264, расположенный по адресу: Пермский край, р-н Пермский, с.п. Савинское, д. Большое Савино, ул. Засолочная, 8А;
- с кадастровым номером 59:32:1760001:403, расположенный по адресу: Пермский край, р-н Пермский, с.п. Савинское, д. Большое Савино, пер. Гляденовский, з/у 2;
- с кадастровым номером 59:32:1760001:404, расположенный по адресу: край Пермский, р-н Пермский, с/п Савинское, д. Большое Савино, ул. Гляденовский переулок, дом 3;
- с кадастровым номером 59:32:1760001:525, расположенный по адресу: Пермский край, р-н Пермский, с/п Савинское, д. Большое Савино, пер. Гляденовский, д. 5. кв. 2;
- с кадастровым номером 59:32:1760001:58, расположенный по адресу: Пермский край, р-н Пермский, с.п. Савинское, д. Большое Савино, пер. Гляденовский, з/у 6;
- с кадастровым номером 59:32:1760001:11, расположенный по адресу: край Пермский, р-н Пермский, с/п Савинское, д. Большое Савино, ул. Засолочная, дом 1 а;
- с кадастровым номером 59:32:1760001:1158, расположенный по адресу: Пермский край, р-н Пермский, с.п. Савинское, д. Большое Савино, пер. Магазинный, з/у 7;
- с кадастровым номером 59:32:1760001:1184, расположенный по адресу: Пермский край, р-н Пермский, с.п. Савинское, д. Большое Савино, пер. Магазинный, з/у 5;
- с кадастровым номером 59:32:1760001:1185, расположенный по адресу: Пермский край, р-н Пермский, с.п. Савинское, д. Большое Савино, пер. Магазинный, з/у 5А;
- с кадастровым номером 59:32:1760001:1186, расположенный по адресу: Пермский край, Пермский муниципальный район, Савинское сельское поселение, д. Большое Савино, пер. Магазинный, 4;
- с кадастровым номером 59:32:1760001:1324, расположенный по адресу: Пермский край, Пермский район, Савинское с/п, д. Большое Савино, Магазинный переулок;
- с кадастровым номером 59:32:1760001:1337, расположенный по адресу: Пермский край, Пермский район, Савинское с/п, д.Большое Савино, Гляденовский переулок;
- с кадастровым номером 59:32:1760001:1391, расположенный по адресу:

- Пермский край, р-н Пермский с.п. Савинское, д. Большое Савино, тракт Казанский, з/у № 5;
- с кадастровым номером 59:32:1760001:623, расположенный по адресу: Пермский край, р-н Пермский, с.п. Савинское, д. Большое Савино, пер. Магазинный, з/у 6;
 - с кадастровым номером 59:32:1760001:63, расположенный по адресу: край Пермский, р-н Пермский, с/пос. Савинское, д. Большое Савино, тракт Казанский, дом 23;
 - с кадастровым номером 59:32:1760001:647, расположенный по адресу: Пермский край, Пермский район, с/п Савинское, д. Большое Савино, пер. Магазинный, 3;
 - с кадастровым номером 59:32:1760001:695, расположенный по адресу: Пермский край, Пермский р-н, Савинское с/п, д. Большое Савино, пер. Магазинный, д. 4;
 - с кадастровым номером 59:32:1760004:166, расположенный по адресу: Пермский край, р-н Пермский, с.п. Савинское, д. Большое Савино, пер. Гляденовский, з/у 7В;
 - с кадастровым номером 59:32:1760001:100, расположенный по адресу: край Пермский, р-н Пермский, с/п Савинское, д. Большое Савино, ул. Засолочная, дом 4;
 - с кадастровым номером 59:32:1760001:1180, расположенный по адресу: Пермский край, Пермский район, Савинское с/пос., д. Большое Савино, пер. Магазинный;
 - с кадастровым номером 59:32:1760001:1688, расположенный по адресу: Пермский край, Пермский район, д. Большое Савино, ул. Засолочная;
 - с кадастровым номером 59:32:1760001:1402, расположенный по адресу: Пермский край, Пермский р-н, Савинское с/п, д. Большое Савино, ул. Засолочная;
 - с кадастровым номером 59:32:1760001:1689, расположенный по адресу: Пермский край, Пермский район, д. Большое Савино, ул. Засолочная;
 - с кадастровым номером 59:32:1760001:1708, расположенный по адресу: Пермский край, м.о Пермский, д. Большое Савино, пер. Гляденовский;
 - с кадастровым номером 59:32:1760001:387, расположенный по адресу: край Пермский, р-н Пермский, с/п Савинское, д. Большое Савино, тракт Казанский, 7;
 - с кадастровым номером 59:32:0000000:15797, расположенный по адресу: Пермский край, м.о Пермский, д. Большое Савино, пер. Гляденовский;
 - с кадастровым номером 59:32:1760001:120, расположенный по адресу: край Пермский, р-н Пермский, с/п Савинское, д. Большое Савино, ул. Засолочная, дом 12;
 - с кадастровым номером 59:32:1760001:687, расположенный по адресу: Пермский край, Пермский район, Савинское с/п., д. Б.Савино, ул. Засолочная, д. 11;
 - с кадастровым номером 59:32:0000000:13548, расположенный по адресу:

Пермский край, р-н Пермский, с/п. Савинское, д Большое Савино, пер Гляденовский, з/у 7Б;

- с кадастровым номером 59:32:1760001:67, расположенный по адресу: край Пермский, р-н Пермский, с/п Савинское, д. Большое Савино, ул. Засолочная, дом 6;

- с кадастровым номером 59:32:1760001:479, расположенный по адресу: Пермский край, р-н Пермский, с.п. Савинское, д. Большое Савино, пер. Гляденовский, з/у 4;

- с кадастровым номером 59:32:0000000:13197, расположенный по адресу: Пермский край, Пермский район, Савинское с/п, д. Большое Савино, тракт Казанский.

Цель: Для размещения объекта электросетевого хозяйства «ВЛ 0,4 КВ ТП-43404, входящей в ЭКС Муллы».

Срок: 49 лет.».

1.2. Приложения к распоряжению № 2427 от 14.06.2022 изложить в новой редакции согласно приложениям к настоящему распоряжению.

2. Признать утратившим силу распоряжение комитета имущественных отношений администрации Пермского муниципального района от 26.09.2022 № 4153 «О внесении изменений в распоряжение комитета имущественных отношений администрации Пермского муниципального района от 14.06.2022 № 2427 «Об установлении публичного сервитута на часть земельных участков».

3. Настоящее распоряжение вступает в силу со дня его подписания.

4. Контроль исполнения распоряжения возложить на заместителя председателя комитета М.В. Королеву.

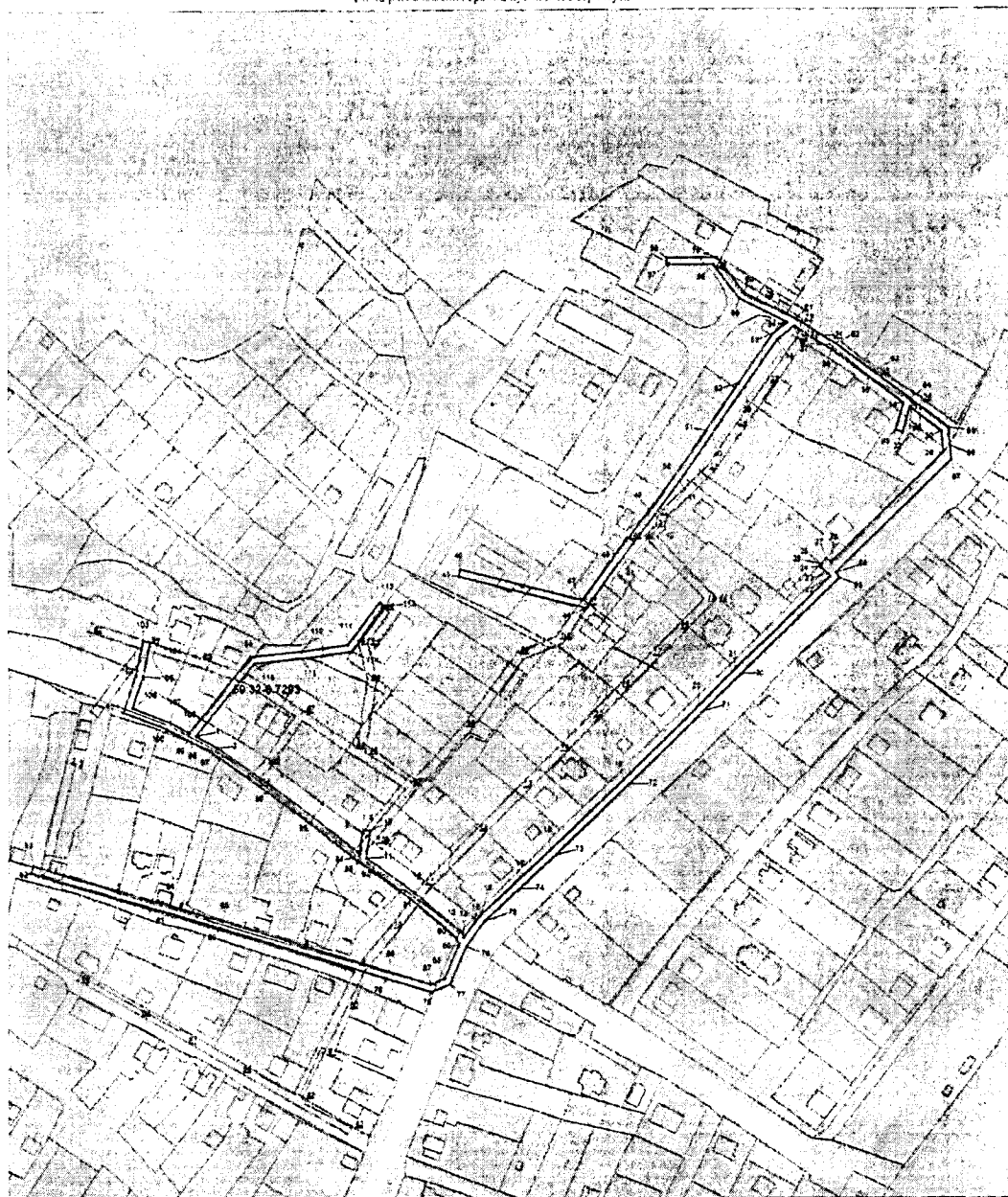
Председатель комитета



Е.А. Демидова







Приложение № 1
к распоряжению
комитета имущественных
отношений администрации
Пермского муниципального округа
от 07.06.2022 № 478

Публичный сервитут
"ВЛ 0,4 кв ТП-43404, входящей в ЭСК Мулы"
Схема расположения Границы публичного сервитута



М 1:2000

Условные обозначения

-  Границы публичного сервитута, также жерние линии
-  Границы публичного сервитута 59:32:6.7393
-  1 Указательный знак на границе публичного сервитута
-  2 Место расположения знака Границы публичного сервитута
-  3 Границы публичного сервитута
-  4 Границы публичного сервитута

Приложение № 2
к распоряжению
комитета имущественных
отношений администрации
Пермского муниципального округа
от 09.08.2024 № 937

СХЕМА РАСПОЛОЖЕНИЯ ГРАНИЦ ПУБЛИЧНОГО СЕРВИТУТА ПО ОБЪЕКТУ " ВЛ 0,4 КВ ТП-43404, ВХОДЯЩАЯ В ЭСК МУЛЛЫ" ПЕРМСКИЙ КРАЙ, ПЕРМСКИЙ РАЙОН (наименование объекта землеустройства)				
Сведения о местоположении границ объекта землеустройства				
1. Система координат МСК-59, зона 2				
2. Сведения о характерных точках границы объекта землеустройства				
Обозначение характерных точек границ	Координаты, м		Метод определения координат и средняя квадратическая погрешность положения характерной точки (M _t), м	Описание закреплен ия точки
	X	Y		
1	2	3	4	5
1	508775.21	2218023.81	Геодезический метод; M _t =0,1	-
2	508768.83	2218035.45	Геодезический метод; M _t =0,1	-
3	508747.48	2218065.16	Геодезический метод; M _t =0,1	-
4	508729.82	2218088.77	Геодезический метод; M _t =0,1	-
5	508710.51	2218113.32	Геодезический метод; M _t =0,1	-
6	508709.68	2218114.54	Геодезический метод; M _t =0,1	-
7	508721.27	2218116.03	Геодезический метод; M _t =0,1	-
8	508721.21	2218116.10	Геодезический метод; M _t =0,1	-
9	508722.61	2218117.21	Геодезический метод; M _t =0,1	-
10	508722.23	2218120.18	Геодезический метод; M _t =0,1	-
11	508707.11	2218118.24	Геодезический метод; M _t =0,1	-
12	508687.49	2218145.05	Геодезический метод; M _t =0,1	-
13	508665.02	2218171.36	Геодезический метод; M _t =0,1	-
14	508662.58	2218172.29	Геодезический метод; M _t =0,1	-
15	508670.94	2218178.30	Геодезический метод; M _t =0,1	-
16	508675.01	2218181.45	Геодезический метод; M _t =0,1	-
17	508692.58	2218200.21	Геодезический метод; M _t =0,1	-
18	508711.65	2218220.06	Геодезический метод; M _t =0,1	-
19	508750.77	2218260.31	Геодезический метод; M _t =0,1	-
20	508791.43	2218301.67	Геодезический метод; M _t =0,1	-
21	508811.76	2218322.34	Геодезический метод; M _t =0,1	-
22	508862.46	2218373.91	Геодезический метод; M _t =0,1	-
23	508864.16	2218372.90	Геодезический метод; M _t =0,1	-
24	508867.90	2218368.46	Геодезический метод; M _t =0,1	-
25	508869.25	2218369.60	Геодезический метод; M _t =0,1	-
26	508869.60	2218369.19	Геодезический метод; M _t =0,1	-

Приложение № 3
к распоряжению
комитета имущественных
отношений администрации
Пермского муниципального округа
от 04.05.2013 № 934

27	508872.79	2218371.92	Геодезический метод; Mt=0,1	-
28	508870.63	2218374.44	Геодезический метод; Mt=0,1	-
29	508932.38	2218436.32	Геодезический метод; Mt=0,1	-
30	508944.21	2218435.23	Геодезический метод; Mt=0,1	-
31	508957.42	2218417.89	Геодезический метод; Mt=0,1	-
32	508943.86	2218414.00	Геодезический метод; Mt=0,1	-
33	508944.96	2218410.16	Геодезический метод; Mt=0,1	-
34	508960.03	2218414.48	Геодезический метод; Mt=0,1	-
35	508974.71	2218395.20	Геодезический метод; Mt=0,1	-
36	508990.04	2218374.90	Геодезический метод; Mt=0,1	-
37	509002.81	2218354.32	Геодезический метод; Mt=0,1	-
38	508995.63	2218345.03	Геодезический метод; Mt=0,1	-
39	508969.43	2218327.22	Геодезический метод; Mt=0,1	-
40	508943.04	2218309.11	Геодезический метод; Mt=0,1	-
41	508916.66	2218290.96	Геодезический метод; Mt=0,1	-
42	508897.96	2218277.47	Геодезический метод; Mt=0,1	-
43	508874.22	2218260.01	Геодезический метод; Mt=0,1	-
44	508845.45	2218239.41	Геодезический метод; Mt=0,1	-
45	508863.37	2218169.53	Геодезический метод; Mt=0,1	-
46	508867.25	2218170.52	Геодезический метод; Mt=0,1	-
47	508850.01	2218237.75	Геодезический метод; Mt=0,1	-
48	508876.57	2218256.78	Геодезический метод; Mt=0,1	-
49	508900.32	2218274.23	Геодезический метод; Mt=0,1	-
50	508918.96	2218287.69	Геодезический метод; Mt=0,1	-
51	508945.31	2218305.81	Геодезический метод; Mt=0,1	-
52	508971.69	2218323.92	Геодезический метод; Mt=0,1	-
53	508998.41	2218342.08	Геодезический метод; Mt=0,1	-
54	509004.90	2218350.49	Геодезический метод; Mt=0,1	-
55	509018.40	2218324.35	Геодезический метод; Mt=0,1	-
56	509037.65	2218310.09	Геодезический метод; Mt=0,1	-
57	509037.53	2218284.10	Геодезический метод; Mt=0,1	-
58	509041.53	2218284.08	Геодезический метод; Mt=0,1	-
59	509041.66	2218312.09	Геодезический метод; Mt=0,1	-
60	509021.53	2218327.01	Геодезический метод; Mt=0,1	-
61	509006.98	2218355.19	Геодезический метод; Mt=0,1	-
62	508993.34	2218377.16	Геодезический метод; Mt=0,1	-

Приложение № 4
к распоряжению
комитета имущественных
отношений администрации
Пермского муниципального округа
от 64.09.18 № 937

63	508977.89	2218397.62	Геодезический метод; Mt=0,1	-
64	508962.38	2218417.99	Геодезический метод; Mt=0,1	-
65	508946.33	2218439.05	Геодезический метод; Mt=0,1	-
66	508936.05	2218440.00	Геодезический метод; Mt=0,1	-
67	508928.31	2218440.72	Геодезический метод; Mt=0,1	-
68	508864.84	2218377.14	Геодезический метод; Mt=0,1	-
69	508861.80	2218378.94	Геодезический метод; Mt=0,1	-
70	508808.91	2218325.14	Геодезический метод; Mt=0,1	-
71	508788.58	2218304.47	Геодезический метод; Mt=0,1	-
72	508747.91	2218263.10	Геодезический метод; Mt=0,1	-
73	508708.77	2218222.83	Геодезический метод; Mt=0,1	-
74	508689.68	2218202.96	Геодезический метод; Mt=0,1	-
75	508671.70	2218183.77	Геодезический метод; Mt=0,1	-
76	508657.40	2218173.50	Геодезический метод; Mt=0,1	-
77	508636.62	2218164.56	Геодезический метод; Mt=0,1	-
78	508632.56	2218154.03	Геодезический метод; Mt=0,1	-
79	508639.77	2218129.37	Геодезический метод; Mt=0,1	-
80	508667.91	2218037.58	Геодезический метод; Mt=0,1	-
81	508676.67	2218008.89	Геодезический метод; Mt=0,1	-
82	508699.11	2217934.47	Геодезический метод; Mt=0,1	-
83	508702.94	2217935.63	Геодезический метод; Mt=0,1	-
84	508680.49	2218010.05	Геодезический метод; Mt=0,1	-
85	508671.74	2218038.75	Геодезический метод; Mt=0,1	-
86	508643.60	2218130.51	Геодезический метод; Mt=0,1	-
87	508636.78	2218153.85	Геодезический метод; Mt=0,1	-
88	508639.75	2218161.55	Геодезический метод; Mt=0,1	-
89	508658.44	2218169.59	Геодезический метод; Mt=0,1	-
90	508662.64	2218167.99	Геодезический метод; Mt=0,1	-
91	508684.35	2218142.57	Геодезический метод; Mt=0,1	-
92	508704.28	2218115.35	Геодезический метод; Mt=0,1	-
93	508705.23	2218113.97	Геодезический метод; Mt=0,1	-
94	508707.28	2218110.95	Геодезический метод; Mt=0,1	-
95	508726.65	2218086.34	Геодезический метод; Mt=0,1	-
96	508744.25	2218062.79	Геодезический метод; Mt=0,1	-
97	508765.44	2218033.31	Геодезический метод; Mt=0,1	-
98	508772.05	2218021.26	Геодезический метод; Mt=0,1	-

